

МБОУ ДОД Дворец творчества детей и молодежи города Ростова-на-Дону  
Донская академия наук юных исследователей им. Ю.А. Жданова

Наименование секции: археология

Исследовательская работа

Тема: *«История родного села: находки и открытия»*

Автор работы: Лало Марина 11 класс,  
МБОУ Маргаритовская СОШ.

Руководитель:  
Тарасова Лариса Васильевна, учитель  
физики и информатики.

г. Ростов-на-Дону  
2012 г.

## Содержание.

Введение.	3
Основная часть.	4
Заключение.	8
Приложения.	10
<i>Приложение № 1.</i> Карта изменения территории России согласно Кючук-Кайнарджийского мирного договора.	10
<i>Приложение № 2.</i> Внешний вид надгробной плиты.	10
<i>Приложение № 3.</i> Газетное фото останков Маргариты и плиты.	10
<i>Приложение № 4.</i> Сравнение Магаритовского надгробья и надгробной плиты атамана Данилы Ефремова.	11
<i>Приложение № 5.</i> Фотография дома семьи Сарандинаки.	14
Литература и Интернет – источники.	15

## **Введение.**

В настоящее время история родного края является одной из самых популярных тем для изучения, так как, перефразируя известную мысль, не зная прошлого – не узнаешь будущего, к тому же, знания о прошлом своей страны, города, села позволяют почувствовать свою принадлежность к истории, позволяет почувствовать связь поколений, укрепляет чувство гордости за свою Родину.

Мне представилась возможность прикоснуться к истории нашего села, приоткрыть краешек завесы, скрывающей то далекое время, когда оно только появилось на карте России. Меня заинтересовал вопрос: почему наше село называется Маргаритово? Это и стало основой исследовательской работы.

## **Цели и задачи исследования.**

**Новизна** исследования состоит в том, что практически никто не занимался исследованием истории нашего села.

**Предмет исследования** - история села Маргаритово как часть истории России.

**Цель:** На основе подбора, систематизации и обобщения имеющихся источников восстановить историю Маргаритово, объяснить причину возникновения его названия.

## **Задачи исследования:**

- изучить архивные документы, научную и научно-популярную литературу;
- проанализировав и сопоставив сведения, полученные в процессе опроса и бесед с жителями села, уточнить некоторые исторические факты;
- установить связь местных событий с историей страны;
- углубить и расширить знания по истории родного края;
- развивать творческие способности и умение самостоятельно добывать знания,
- приобщиться к поисково-исследовательской работе;

**Методы работы.** Проведение учебно-исследовательской деятельности, связанной с подбором и анализом исторических источников, обобщением, систематизацией и анализом собранного материала, на основе:

- встреч и бесед с жителями села;
- работы с материалами Азовского и Ростовского краеведческих музеев;
- анализа газетных статей;
- работы с архивными документами;
- изучения литературы, связанной с темой работы.

Материала по интересующей нас теме немного, поэтому по крупицам пришлось восстанавливать историю нашего села, привлекая все доступные источники. Это и статья в «Новой Азовской газете» Гудименко И.В. «Как мы нашли Маргариту» и воспоминания жителей села: Олехова А.В., Тарасовой Н. А., Пирогова Ю.К., Тарасова А.Е., Самсонова Н. Много новых фактов удалось узнать при работе со статистическими документами: «Материалы для историко-статистического описания Екатеринославской Епархии. Церкви и приходы прошедшего XVIII столетия». Большую помощь в работе над темой

оказала работа Дружининой Е. И. «Кючук - Кайнарджийский мир 1774 года». Интересный материал был найден в работе «Моё село» Тарасовой Надежды, выпускницы нашей школы, которая подарила своё исследование школьному музею. Чтобы история села стала более полной, нельзя было обойтись без архивных сведений. Они стали основой всего исследования, а материал был предоставлен Зенюком Дмитрием Игоревичем, который в четырёхлетнем возрасте стал свидетелем подъёма надгробной плиты в Маргаритово и многие годы с увлечением занимается сбором информации и исследованием родословной семьи основателя села.

### **Основная часть.**

Село Маргаритово расположено в Азовском районе Ростовской области на южном берегу Таганрогского залива и насчитывает чуть более 1000 жителей.

Время основания села (последняя четверть XVIII века) выпало на время царствования императрицы Екатерины II.

Собственно, село Маргаритово основано вследствие 2-х событий внешней политики Российской Империи: 1) присоединение Приазовья к Российской Империи по Кючук-Кайнарджийскому миру 1774 года; и 2) переселение Екатериной II греков в город Таганрог.

Русско-турецкая война 1768-1774 гг. закончилась заключением Кючук-Кайнарджийского мирного договора. По этому договору к России был присоединён замок Кинбурн, лежащий в устье реки Днепр, крепости Керчь и Еникале на Крымском полуострове, а также земли между рекой Ея и рекой Кубань. Помимо этого, в договоре было оговорено, что «город Азов с уездом его (...) вечно Российской империи принадлежать имеет».<sup>1</sup> (см. приложение № 1) В этой войне на стороне Российской Империи воевали греческие повстанцы, и, чтобы оградить их от репрессий со стороны Османской империи, екатерининские дипломаты предложили включить в мирный договор 1774 года пункт о предоставлении грекам амнистии.<sup>2</sup> Более того, по воле императрицы, все греки, сражавшиеся вместе с русскими против турок, были приглашены во вновь приобретённые крепости: Керчь, Еникали и Таганрог.

За переселявшимися греками сохранялись все их чины, звания и личные права. К тому же они наделялись землёй<sup>3</sup> и становились помещиками Российской Империи.

В 1776 году на русских судах в Таганрог прибыла Албанская колония в 200 душ обоих полов. В некоторых источниках эту колонию называют «Албанской командой»<sup>4</sup>. Одним из таких "греко-албанских" переселенцев

---

<sup>1</sup> Дружинина Е. И. «Кючук- Кайнарджийский мир 1774 года», М., 1955г.

<sup>2</sup> Греки на Дону и в Приазовье, историко-культурный Сборник. / под ред. Тикиджьяна, Ростов - на - Дону, 2000г., стр. 32 (строки 9-10, 17-22).

<sup>3</sup> Фрадкина Н. Г. «Заметки по донской топонимике» // Очерки истории Азова, Вып. 5, Азов, 2000г., стр. 264 (абзац 2, строка 6-7).

<sup>4</sup> Сборник статистических сведений по Екатеринославской губ. Том1. Ростовский на Дону уезд и

стал премьер-майор Маргарит Мануилович Блазо. Годом основания села можно считать 1783 год. Этот год является самым ранним годом упоминания села в архивных документах: год «межевания дачи села Маргаритовка Яковом Пеленкиным».<sup>5</sup>

Получается, что с момента присоединения этих земель к России до начала их заселения проходит 9 лет. Это связано с тем, что после подписания Кючук-Кайнарджийского мира на протяжении этих лет на присоединённой территории постоянно вспыхивали восстания и продолжались военные действия. Эти противостояния закончились в 1783 году после неоднократных побед русской армии и подписания императрицей Екатериной II манифеста «о присоединении Крымского полуострова, острова Тамани и всей кубанской стороны к России». Таким образом, с перемещением границ России дальше на юг всё Приазовье окончательно осталось «в полном и неприкосновенном владении Российской Империи». И оспаривать это больше никто не смел!

Сразу же после этого на территории Азовской губернии начинается генеральное межевание пожалованных и приобретённых помещичьих земель. На новых территориях появляются новые населённые пункты. Среди них и село Маргаритово. Основатель села, премьер-майор Маргарит Мануилович Блазо, был человеком знатным, богатым и уважаемым. Мною установлено, что он был предводителем дворянства Ростовского уезда и представителем таганрогского греческого общества, а его владения простирались более чем на 15 000 десятинах земли<sup>6</sup>.

Изначально все эти территории были безлюдными. И только после окончательного изгнания отсюда ногайских орд на берегу Азовского моря, в месте, где река Сухой Чубур впадает в Таганрогский залив, «на привольной, роскошной и богатой степи» Маргарит Мануилович Блазо основал слободу, назвав её «Маргаритовка».<sup>7</sup>

Но тут возникает вопрос: почему Блазо назвал свою слободу именно так? Ответ, казалось бы, прост - «в память своего имени», как писали работники статистического комитета в конце XIX века.<sup>8</sup> Если бы не одно «но»...

Зимой 1994 года местные жители увидели, что после очередного обрушения берега в обрыве показалось кое-что необычное. Эта находка стала одним из самых интересных предметов, обнаруженных не только в Маргаритове, но и вообще на всём южном побережье Таганрогского залива.

С тех пор прошло уже 17 лет, но люди до сих пор помнят, как это было: «В начале 1994 года мы пошли на море посмотреть состояние льда. Тогда и увидели, что из обрыва торчит кусок каменной плиты. Она уже нависла над

---

Таганрогское градоначальство. Сост. Стат. Отделением Екат. Губ. Зем. Упр., Екатеринослав, 1884г.

<sup>5</sup> ГАРО, ф. 229, оп.2, д. 22, л.72

<sup>6</sup> Филевский А.П. «История города Таганрога», М., 1898г.

<sup>7</sup> Фрадкина Н. Г. «Заметки по донской топонимике» // Очерки истории Азова, Вып. 5, Азов, 2000г., стр. 264

<sup>8</sup> Материалы для историко-статистического описания Екатеринославской Епархии. Церкви и приходы прошедшего XVIII столетия. Вып. 2-ой. Екатеринослав, 1880г., стр. 232 (строка 3 снизу).

обрывом и в скором времени могла обвалиться вниз. Мы взяли лопаты и откопали полностью верхнюю часть. Плита лежала неровно. Она была под наклоном, верхний край смотрел в сторону моря», - рассказал Олехов А.В.

Тарасова Н. А.: «К нам домой пришёл односельчанин, Пирогов Ю.К., который сделал необычную находку: в осыпи обрыва, на берегу моря, он увидел угол мраморной плиты. Уже вызвали участкового и директора совхоза, а нужна была папина помощь - помощь человека, который мастерски и ювелирно владел техникой, и экскаватором в частности. Пока в Маргаритовку приехал представитель краеведческого музея (Гудименко И.В.), плиту подняли и оттянули подальше от обрыва».<sup>9</sup> (см. приложение № 2)

Тарасов А.Е.: «Меня вызвал директор совхоза Фрукалов В.В. Он и организовал перезахоронение. Технология подъёма плиты была очень простая: зацепили тросом и с помощью экскаватора подняли. Под плитой находился склеп, выложенный из блоков ракушечника».

Почти сразу же, 22 января 1994 года, в «Новой Азовской Газете» была опубликована статья Гудименко И.В. "Как мы нашли Маргариту". В этой статье приводится описание надгробной плиты: «тщательно обтёсанный беломраморный монолит. На его внешней, слегка подполированной поверхности был выпуклый круглый медальон, окруженный растительным орнаментом».<sup>10</sup>

Справа от медальона, в верхнем углу, изображение луны, слева, также в верхнем углу плиты - изображение солнца. Под медальоном - два букета цветов с семью бутонами в каждом. Букеты находятся в вазах, между вазами - морская ракушка. Надпись внутри медальона гласит:

**«ЗЕМЛЕЮ ЗДЕСЬ ПОКРЫТА,  
ЛИЦЕМ ДУШЕЮ МАРГАРИТА,  
ТАКАЯ ЕЙ ЦЕНА,  
ОТ ОБЩЕСТВА ДАНА**

***Маргарита Михайлова дочь Блазова  
родилась в Крите 1766 марта месяца  
скончалась в Таганроге 1797 года декабря 12 дня»***

Археолог Гудименко Игорь Викторович (в то время - сотрудник Азовского краеведческого музея) рассказал о содержимом склепа, располагавшегося под плитой: «В склепе был обнаружен древесный тлен (остатки гроба), пуговица от нательной рубахи и кожаная подошва. Кости человека располагались в антропологической последовательности (т.е. костяк потревожен не был). Останки Маргриты Блазо (вместе с пуговицей и подошвой) были перезахоронены на современном сельском кладбище. Новую могильную яму обложили ракушечником, взятым из склепа (блоков 8 или 10). Туда же с помощью трактора была перевезена и надгробная плита». (см. приложение № 3)

<sup>9</sup> Тарасова Надежда, «Моё село» (научный руководитель - Тарасова Лариса Васильевна) / Доклад на научно-практической конференции, с. Кагальник, 2007 год.

<sup>10</sup> Гудименко И.В. «Как мы нашли Маргариту», г. «Новая Азовская газета» №3 от 22.01.1994.

Одновременно с обнаружением этой плиты по селу прошёл слух о том, что «нашли ту, в честь которой наше село названо было». И действительно, **Маргарита** похоронена в **Маргаритовке**, а годы её жизни (1766 - 1797) совпадают со временем основания села (1783).

Но кто же такая Маргарита Михайловна? Где она жила, от чего умерла, какой статус занимала в обществе? Ответы на некоторые из этих вопросов кроются в самом тексте надгробной плиты.

Первая строка четверостишия ("Землею здесь покрыта") указывает на конкретное место погребения. Аналогичным примером может служить надгробная плита атамана Данилы Ефремова<sup>11</sup> (см. приложение № 4). Слово "покрыта" также встречается в эпитафиях, но чаще в несколько изменённой форме: "положен(а)", "погребен(а)", "лежит", "находится" и т.д. А вот последующие три строки ("Лицем душою Маргарита, Такая ей цена, От общества дана"), являются абсолютно не типичными для надгробных памятников XVIII века. Я думаю, чтобы понять смысл написанного необходимо знать историю её жизни или, возможно, обстоятельства её смерти. Но, к сожалению, нам не удалось найти ни одного упоминания об этом человеке: ни в архиве, ни в книгах, ни в одном другом письменном источнике. Что касается метрических книг, то по Таганрогу за 1797 год сохранилась только метрическая книга Архангело-Михайловской церкви<sup>12</sup>. Имени Маргариты там нет, что не удивительно, запись о её смерти, должна была быть сделана в Греческой Царе-Константиновской церкви, метрики которой сохранились только с 1804 года...

Попытки же изучения странной надписи с Маргаритовского надгробия в отрыве от контекста судьбы Маргариты Блазовой, кажутся безуспешными. Но другого пути решения этой задачи нет.

Рассмотрим вторую часть надписи. Она содержит имя покойной и точные биографические сведения: родилась на греческом острове Крит в марте 1766 года, прожила 31 год, переехала в Российскую империю и умерла 12 декабря 1797 года в недавно присоединённом к России городе Таганроге. Эти сведения порождают целую серию вопросов: почему эта женщина умерла в Таганроге, а похоронена по другую сторону залива в селе Маргаритово? Случайно ли её имя совпадает с названием села? Почему она умерла в сравнительно молодом возрасте? Кем она приходилась основателю села Маргариту Мануиловичу Блазо? В поисках ответов на эти вопросы мне пришлось изучить литературу об истории донских греков, историю дворянского рода Блазо-Сарандинаки, историю села Маргаритово, но так и не удалось обнаружить дополнительных сведений о ней. Вместе с тем, с помощью логических заключений, тщательного изучения надгробного текста, я пришла к выводу: наиболее вероятным является предположение о том, что она была женой основателя села, Маргарита Мануиловича.

---

<sup>11</sup> "Лаврский Н. «Черкасск и его старина», Москва, изд-во: Искусство и жизнь, 1917 г. (репринтное издание, Ростов-наДону, агентство «Памятники отечества» РОВООПИиК), стр. 8 (строка 11).

<sup>12</sup> ГАРО, ф. 226, оп. 21, д. 678а, св. 93 а

После смерти Маргарита Мануиловича (начало XIX века) все его владения достались его дочери и единственной наследнице - Марии Маргаритовне. Этот факт подтверждает, что у Марагарита был только один ребёнок и жены к тому моменту у него уже не было (иначе им бы причиталась определённая часть его имущества). Мы знаем, что Маргарита умерла в 1797 году, но нам также известно, что Маргарит Мануилович умер в промежуток времени между 1802 и 1806 годами, т.е. эти факты не противоречат, а наоборот, косвенно подтверждают теорию о их браке. Тут можно вспомнить, что она умерла в довольно молодом возрасте, и возможно, поэтому просто не успела родить ему второго ребёнка. К слову сказать, в селе Маргаритово до сих пор ходит легенда о том, что Маргарита Михайловна умерла при родах...

Документально подтверждено, что оба интересующих нас человека (и Маргарит Мануилович, и Маргарита Михайловна) имели непосредственное отношение как к Таганрогу, так и к Маргаритовке - а это ещё одно "совпадение", подтверждающее их возможный брак.

Исходя из вышеперечисленных, доводов я склонна полагать, что версия о бракосочетании этих двух людей является наиболее вероятной.

И совсем не обязательно, что Маргарит назвал свою слободу в честь себя, а не в честь своей любимой жены.

Николай Алексеевич Самсонов (старожил с. Маргаритово) говорил: «Название "Маргаритовка" образовалось то ли от имени Маргариты Михайловны, то ли от Маргарита. Но в честь кого точно, никто вам не скажет... Об этом головы ломали старшие, деды наши». И в этом я с ним согласна. В одно и то же время, в одном и том же месте жили два человека с одинаковыми именами. Возможно, вопроса о том, «как назвать наше село», вообще не стояло: Маргарит, жена его Маргарита, слободу называли Маргаритовкой.

## **Заключение.**

Праха Маргариты Михайловны в настоящий момент покоится там, где он был изначально погребён - в селе Маргаритово. И человек, который попал на это старое сельское кладбище, читая надпись "Землею здесь покрыта, Лицем душою Маргарита", знает, что она действительно здесь погребена, а это создаёт непередаваемое ощущение связи прошлого с настоящим. Могила Маргариты Блазо - это своеобразная достопримечательность не только села Маргаритово, но и всей Ростовской области! В настоящий момент в США, Москве и Греции живут потомки Маргарита Мануиловича, а по всей видимости, и прапрапраправнуки Маргариты Михайловны<sup>13</sup>, и для них село Маргаритово - это историческая родина, на которой сохранилась семейная усадьба и могилы их предков. Но и для нас сама могила в целом и надгробная

---

<sup>13</sup> К примеру, Питер Сарандинаки - капитан в отставке, директор и основатель фонда S.E.A.R.C.H. («Поиск»), инициатор и участник всех четырёх экспедиций под Екатеринбург с целью обнаружения останков детей Николая II - наследника престола Цесаревича Алексея и Великой Княжны Марии.



плита в отдельности имеют большую значимость. Ведь этот артефакт - свидетель исторических событий нашей страны:

*Во-первых:* надгробие относится к самому раннему периоду истории села! Оно непосредственно связано с его основанием. В тексте надгробия упоминается фамилия, которую носил основатель села - Блазо, а также имя: "Маргарита" - имя знаковое для села, имя, отражённое в самом названии села.

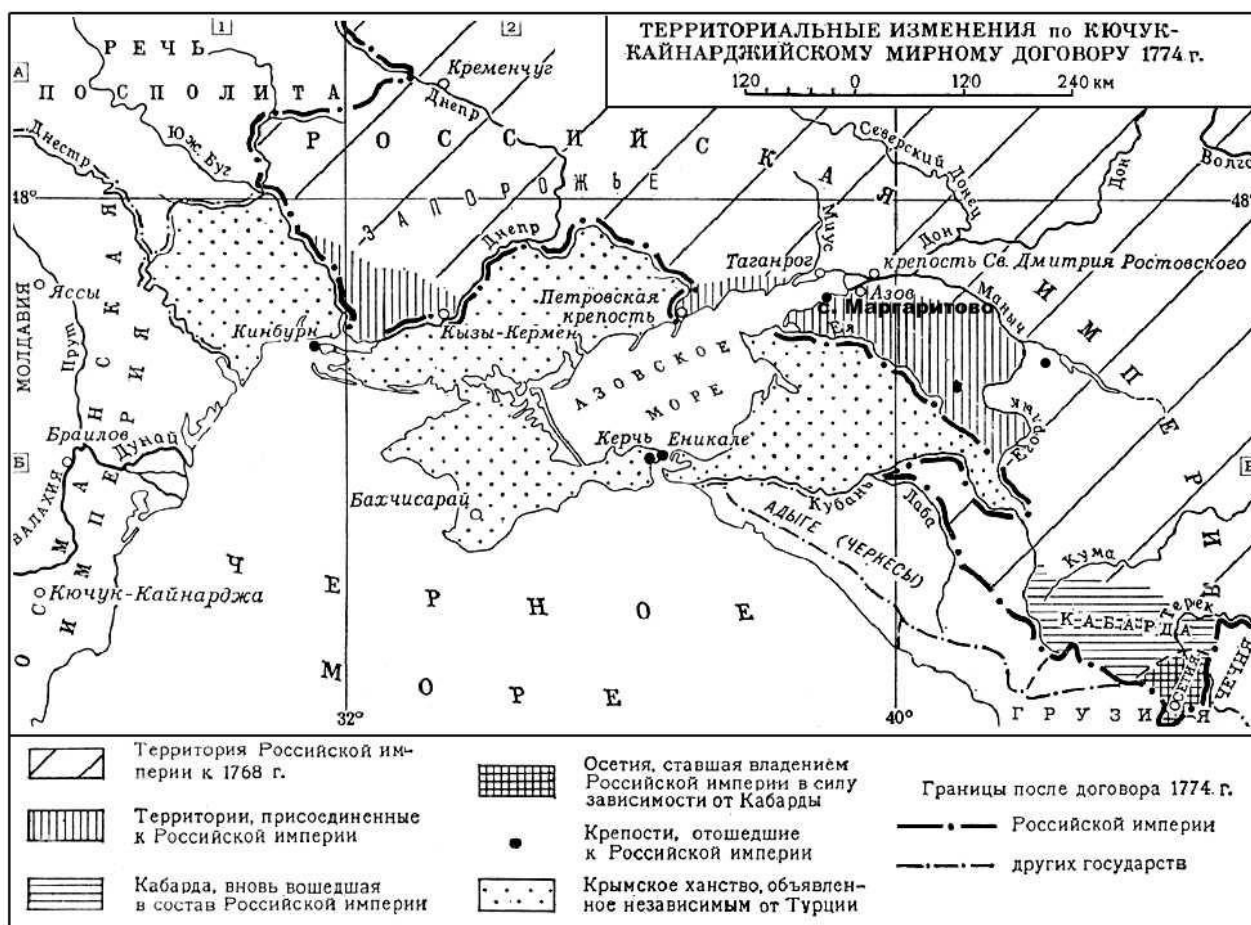
*Во-вторых:* село Маргаритово – одно из самых первых сёл Азовского района, основанных на побережье Таганрогского залива, а надгробие Маргариты - это самый ранний памятник, относящийся к русской культуре на всём южном берегу залива: от г. Ейска до г. Азова. И это не удивительно. С момента заселения этих мест подданными Российской Империи до момента смерти Маргариты Блазо прошло всего 14 лет (1783-1797).

*В – третьих:* население Ростовской области многонационально, здесь проживают представители около 100 народов. Греческая диаспора - одна из самых многочисленных диаспор нашей области. История греков на Дону уходит в глубокую древность, но отдельную её страницу занимает волна греческих переселенцев, прибывшая в наши края в XVIII веке. Маргаритовская плита - одно из самых ранних свидетельств о том переселении. Но в Маргаритовке помимо этого сохранилась и родовая усадьба греческой фамилии Сарандинаки - дворянского рода, сражавшегося в Ушаковской эскадре. В начале XIX века один из представителей этого рода породнился с семьёй Блазо и навсегда осел в этих местах. Могила Маргариты в совокупности с особняком Сарандинаки становится своего рода реликвией Донских греков, которые очень чтят историю своего народа. (см. приложение № 5)

Чем больше мы знаем о прошлом нашего села, тем богаче наша память. Все события, происходившие на долгом пути становления села, нам далеко не безразличны. А сколько еще непонятого, сколько захватывающих загадок таит в себе история села. Это беспредельно богатый объект для наших исследований.

## Приложения.

Приложение № 1. Карта изменения территории России согласно Кючук-Кайнарджийскому мирному договору, по которой видно, что «город Азов с уездом его вечно Российской империи принадлежать имеет».



Приложение № 2. Внешний вид надгробной плиты.



Приложение № 3. Газетное фото останков Маргариты и плиты.


	<p>Останки Маргариты Блазо (фото из газетной статьи 1994 года)</p>
	<p>Технология подъёма плиты (фото из газетной статьи 1994 года). На переднем плане фотографии заметен зацепленный за плиту трос.</p>
	<p>Могила Маргариты после перезахоронения на сельском кладбище.</p>

*Приложение № 4.* Сравнение Магаритовского надгробья и надгробной плиты атамана Данилы Ефремова.

Аналогом Маргаритовского надгробья может считаться надгробная плита атамана Данилы Ефремова, которая в данный момент находится на атаманском подворье Ефремовых в Старочеркасском музее-заповеднике. Если бы по надгробному памятнику можно было бы судить о значимости человека в обществе, мы бы поняли, насколько Маргарита Михайловна была знатным и уважаемым человеком, раз у неё почти такое же надгробие, как и у представителя самого известного и богатого казачьего рода - рода Ефремовых. Ниже мы скажем несколько слов о личности Данилы Ефремова и проведём сопоставление его надгробного памятника с надгробием Маргариты Блазо. Данила Ефремович Ефремов на протяжении 15-ти лет был Донским войсковым атаманом и гениальным дипломатом, с помощью одних только переговоров он сумел переманить калмыков на сторону России. "В 1738 году ему, первому из

донских казаков, был пожалован войсковой чин генерал-майора, а позже за участие в Семилетней войне - гражданский чин тайного советника. Почти сто лет считалось, что надгробная плита и место захоронения утеряны. Но в конце 2005 г. года при реставрационных работах с южной стороны Преображенского храма был найден склеп". Данила Ефремов был "похоронен в той части кладбища, где покоятся самые знатные люди не только Черкаска, но и России."

<b>с. МАРГАРИТОВО</b> (Азовский район)	<b>ст. СТАРОЧЕРКАСКАЯ</b> (Аксацкий район)
МАРГАРИТА МИХАЙЛОВА дочь БЛАЗОВА	Атаман Войска Донского ДАНИИЛ ЕФРЕМОВ
	
<p>Главное отличие надгробия Д. Ефремова от надгробия Маргариты Блазо - это нижняя части плиты: на Даниловском надгробии под надгробным текстом располагаются фруктовые деревья, между которыми изображена морская раковина, а цветочные вазы вынесены ниже и вырезаны крупнее фруктовых деревьев. На Маргаритовском же надгробии фруктовых деревьев вообще нет, а под текстом располагаются цветочные вазы с морской раковинной между ними. Поскольку текст на Маргаритовском надгробии занимает меньше места, чем на Даниловском, а дополнительная нижняя секция вообще отсутствует, надгробная плита Маргариты Блазо немного меньше плиты Д. Ефремова.</p>	




Надпись на надгробиях совпадает по смыслу только в первых строках:  
 "ЗЕМЛЕЮ ЗДЕСЬ ПОКРЫТА" и "ЗДЕ(СЬ) ПОЧИВАЕТЬ"




слева - солнце, справа - луна.





тут наоборот: слева - луна, справа - солнце

Может это различие по причине разного пола?




солнце на обоих надгробиях существенно не отличается



Луна смотрит влево	Луна смотрит вправо
	
Вазы с цветами	
	
Морская раковина	

*Приложение № 5. Фотография дома семьи Сарандинаки.*



## Литература и Интернет - источники:

1. ГАРО, ф. 226, оп. 21, д. 678а, св. 93 а
2. ГАРО, ф. 229, оп. 2, д. 22., л. 72
3. «Греки на Дону и в Приазовье, историко-культурный», Сборник. / под ред. Тикиджьяна, Ростов - на - Дону, 2000г., стр. 32 (строки 9-10, 17-22).
4. Гудименко И.В. «Как мы нашли Маргариту» // г. «Новая азовская газета» №3 от 22.01.1994
5. Дружинина Е. И. «Кючук- Кайнарджийский мир 1774 года», М., 1955г.
6. "Лаврский Н. «Черкасск и его старина», Москва, изд-во: Искусство и жизнь, 1917 г. (репринтное издание, Ростов-наДону, агентство «Памятники отечества» РоВООПИиК)
7. Материалы для историко-статистического описания Екатеринославской Епархии. Церкви и приходы прошедшего XVIII столетия. Вып. 2-ой. Екатеринослав, 1880г.
8. Сборник статистических сведений по Екатеринославской губ. Том1. Ростовский на Дону уезд и Таганрогское градоначальство. Сост. Стат. Отделением Екат. Губ. Зем. Упр., Екатеринослав, 1884г.
9. Тарасова Надежда Анатольевна «Моё село» (научный руководитель - Тарасова Лариса Васильевна) / Доклад на научно-практической конференции, с. Кагальник, 2007 год.
10. Филевский А.П. «История города Таганрога», М., 1898г.
- 11.Фрадкина Н. Г. «Заметки по донской топонимике» // Очерки истории Азова, Вып. 5, Азов, 2000г., стр. 264 (абзац 2, строка 6-7).
- 12.e-mail: [zenjukproduction@mail.ru](mailto:zenjukproduction@mail.ru); Зенюк Дмитрий Игоревич.
- 13.<http://dic.academic.ru/dic.nsf/sie/9209/КЮЧУК>
- 14.<http://sevkrimrus.narod.ru/ZAKON/kuchuk.htm>
- 15.<http://slovari.yandex.ru/~книги/БСЭ/Кючук-Кайнарджийский%20мир%201774/>
- 16.[http://www.donvrem.dspl.ru/Files/article/m2/3/art.aspx?art\\_id=719](http://www.donvrem.dspl.ru/Files/article/m2/3/art.aspx?art_id=719)