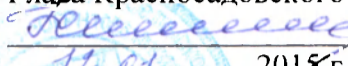




СОГЛАСОВАНО  
Глава Красносадовского сельского поселения  
 Н.И. Якубенко  
2015 г.



СОГЛАСОВАНО  
Начальник ГИБДД  
Межмуниципального отдела  
МВД России «Азовский»  
майор полиции  
 Г.С. Коломейцев  
2015 г.



УТВЕРЖДАЮ  
Директор  
МБОУ Красносоловской СОШ  
 Г.Е. Мезинова  
2015 г.



**ПАСПОРТ**  
**дорожной безопасности**  
**МБОУ Красносадовской СОШ**

2015 г.

## Общие сведения

Муниципальное бюджетное общеобразовательное учреждение  
Красносадовская средняя общеобразовательная школа Азовского района  
(МБОУ Красносадовская СОШ)

Тип ОУ образовательное учреждение

Юридический адрес ОУ: 34677, Ростовская область, Азовский район,  
п. Красный Сад, ул. Лунева, 1А

Фактический адрес ОУ: 34677, Ростовская область, Азовский район,  
п. Красный Сад, ул. Лунева, 1А

Руководители:

Директор

МБОУ Красносадовской СОШ Мезинова Галина Евгеньевна 8-928-602-22-12

Заместитель директора  
по учебной работе

Савченко Ирина Владимировна 8-928-605-53-71

Заместитель директора  
по воспитательной работе

Самойлова Ирина Алексеевна 8-903-488-37-67

Ведущий специалист  
Азовского районного  
отдела образования

Кожневник Сергей Николаевич 8-951-49-631-82

Ответственные от  
Госавтоинспекции

\_\_\_\_\_

(должность)

\_\_\_\_\_

(фамилия, имя, отчество)

\_\_\_\_\_

(должность)

\_\_\_\_\_

(фамилия, имя, отчество)

\_\_\_\_\_

(телефон)

Ответственные работники  
за мероприятия по профилактике  
детского травматизма в ОУ

Самойлова Ирина Алексеевна 8-903-488-37-67

Руководитель или ответственный  
работник дорожно-эксплуатационной  
организации, осуществляющей  
содержание УДС\*

\_\_\_\_\_

(фамилия, имя, отчество)

\_\_\_\_\_

(телефон)

Руководитель или ответственный  
работник дорожно-эксплуатационной  
организации, осуществляющей  
содержание ТСОДД\*

\_\_\_\_\_

(фамилия, имя, отчество)

\_\_\_\_\_

(телефон)

Количество учащихся на 01.09.2014 г. 213 человек

Наличие уголка по БДД имеется, находится на 1 этаже  
(если имеется, указать место расположения)

Наличие класса по БДД не имеется  
(если имеется, указать место расположения)

Наличие автогородка (площадки) по БДД не имеется

Наличие автобуса в ОУ не имеется

В связи с отсутствием подвоза обучающихся транспортное средство  
ГАЗ 322132 (на 13 пассажирских мест) передано в безвозмездное пользование  
Азовскому районному отделу образования для служебного пользования.

Время занятий в ОУ:

1-ая смена: 8.00 – 14.20

2-ая смена: 12.45 – 17.50

внеклассные занятия: 14.00 – 17.00

Телефоны оперативных служб:

Единая служба спасения 112

Участковый инспектор п. Красный Сад 8-928-772-67-87

Скорая медицинская помощь 03; 6-64-04

Пожарные часть 7-40-50

\* Дорожно-эксплуатационные организации, осуществляющие содержание УДС, несут ответственность в соответствии с законодательством Российской Федерации (Федеральный закон «О безопасности дорожного движения» №196-ФЗ, КоАП, Гражданский кодекс).

## Содержание

### I. План - схемы ОУ.

- 1) район расположения образовательного учреждения, пути движения транспортных средств и детей (обучающихся);
- 2) организация дорожного движения в непосредственной близости от образовательного учреждения с размещением соответствующих технических средств, маршруты движения детей и расположение парковочных мест;
- 3) пути движения транспортных средств к местам разгрузки/погрузки и рекомендуемых безопасных путей передвижения детей по территории образовательного учреждения.

### II. Информация о транспортном средстве, закрепленном за МБОУ Красносадовской СОШ

### III. Приложения.

Приложение 1. План - схема района расположения ОУ, пути движения транспортных средств и детей (учеников)

Приложение 2. Схема организации дорожного движения в непосредственной близости от образовательного учреждения с размещением соответствующих технических средств, маршруты движения детей и расположение парковочных мест.

Приложение 3. Пути движения транспортных средств к местам разгрузки/погрузки и рекомендуемые пути передвижения детей по территории образовательного учреждения.

## **I. План-схемы ОУ**

### **План - схема района расположения ОУ,**

#### **пути движения транспортных средств и детей (учеников)**

1. Район расположения образовательного учреждения определён группой жилых домов, зданий и улично-дорожной сетью, центром которого является непосредственно образовательное учреждение;

2. Территория, указанная в схеме, включает в себя:

- образовательное учреждение;

- парк, в котором преподавателями проводятся занятия на открытом воздухе;

- жилые дома, в которых проживает большая часть детей (учеников) образовательного учреждения;

- близлежащие автомобильные дороги;

3. На схеме обозначено:

- расположение жилых домов, зданий и сооружений;

- близлежащие автомобильные дороги;

- пути движения транспортных средств;

- пути движения учеников в/из образовательного учреждения;

- опасные участки (места несанкционированных переходов на подходах к образовательному учреждению, места концентрации ДТП с участием детей-пешеходов);

- названия улиц.

Для изучения безопасности движения детей на схеме обозначены наиболее частые пути движения учеников от дома к ОУ и обратно.

**Схема организации дорожного движения  
в непосредственной близости от образовательного учреждения  
с размещением соответствующих технических средств,  
маршруты движения детей и расположение парковочных мест**

1. Схема организации дорожного движения ограничена автомобильными дорогами, находящимися в непосредственной близости от образовательного учреждения;

2. На схеме обозначено:

- здание ОУ с указанием территории, принадлежащей непосредственно ОУ;

- автомобильные дороги;

- уличные нерегулируемые пешеходные переходы на подходах к ОУ;

- дислокация существующих дорожных знаков и дорожной разметки;

- другие технические средства организации дорожного движения;

- направление движения транспортных средств по проезжей части;

- пути маршрута движения обучающихся;

**Пути движения транспортных средств  
к местам разгрузки/погрузки и рекомендуемые пути передвижения детей  
по территории образовательного учреждения**

На схеме указана примерная траектория движения транспортного средства на территории ОУ, в том числе место погрузки/разгрузки, а также безопасный маршрут движения детей во время погрузочно-разгрузочных работ.

**II. Информация о транспортном средстве,  
закрепленном за МБОУ Красносадовской СОШ**

**Общие сведения**

Марка пассажирская

Модель ГАЗ-322132

Государственный регистрационный знак X397TE

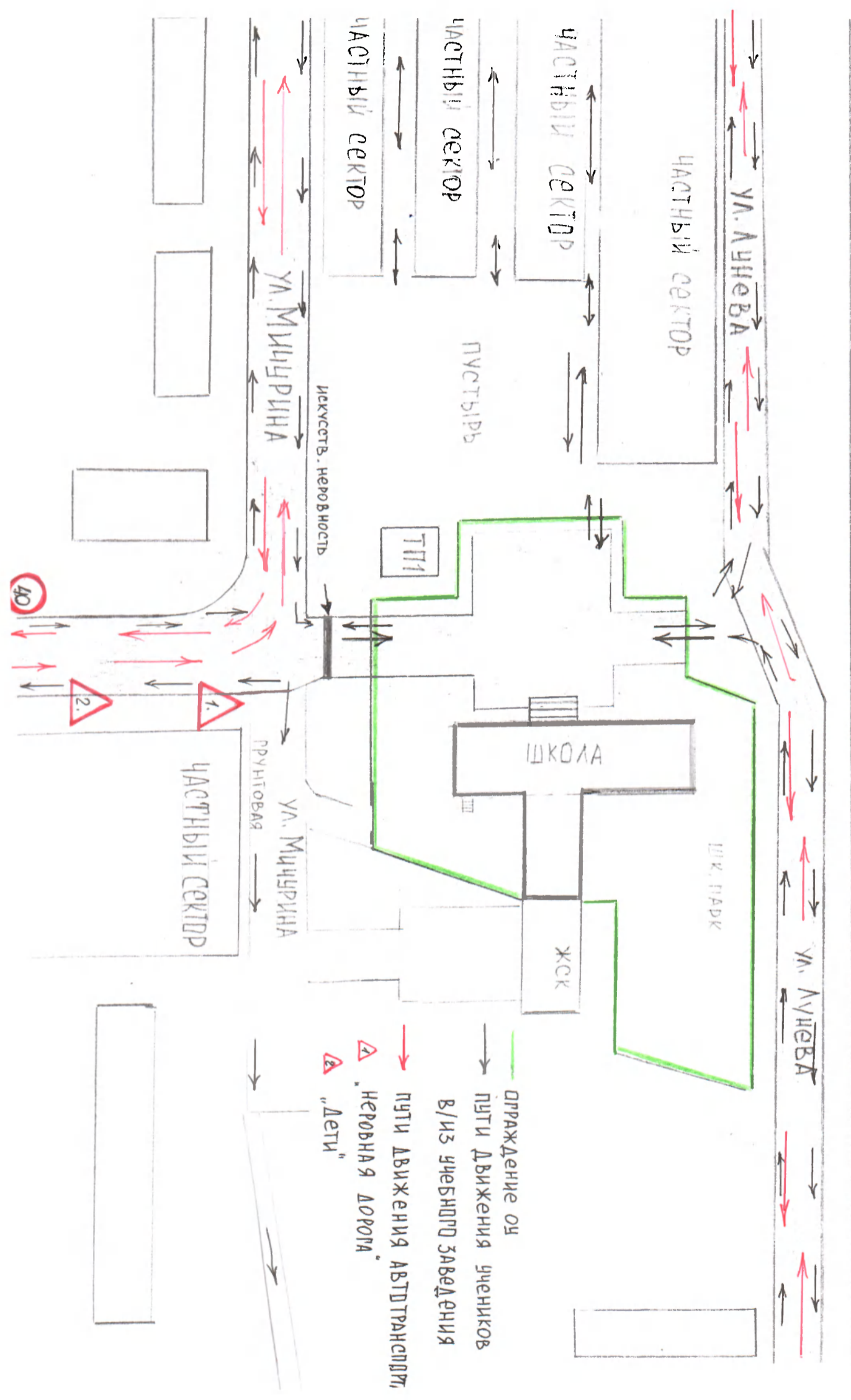
Год выпуска 2005 г.                      Количество мест в автомобиле 13 пассажирских  
мест

Ввиду отсутствия подвоза обучающихся транспортное средство ГАЗ -322132  
(на 13 пассажирских мест) передано в безвозмездное пользование Азовскому  
районному отделу образования для служебного пользования.

(Основание: приказ Азовского РОО от 29.12.2007 г. № 551)

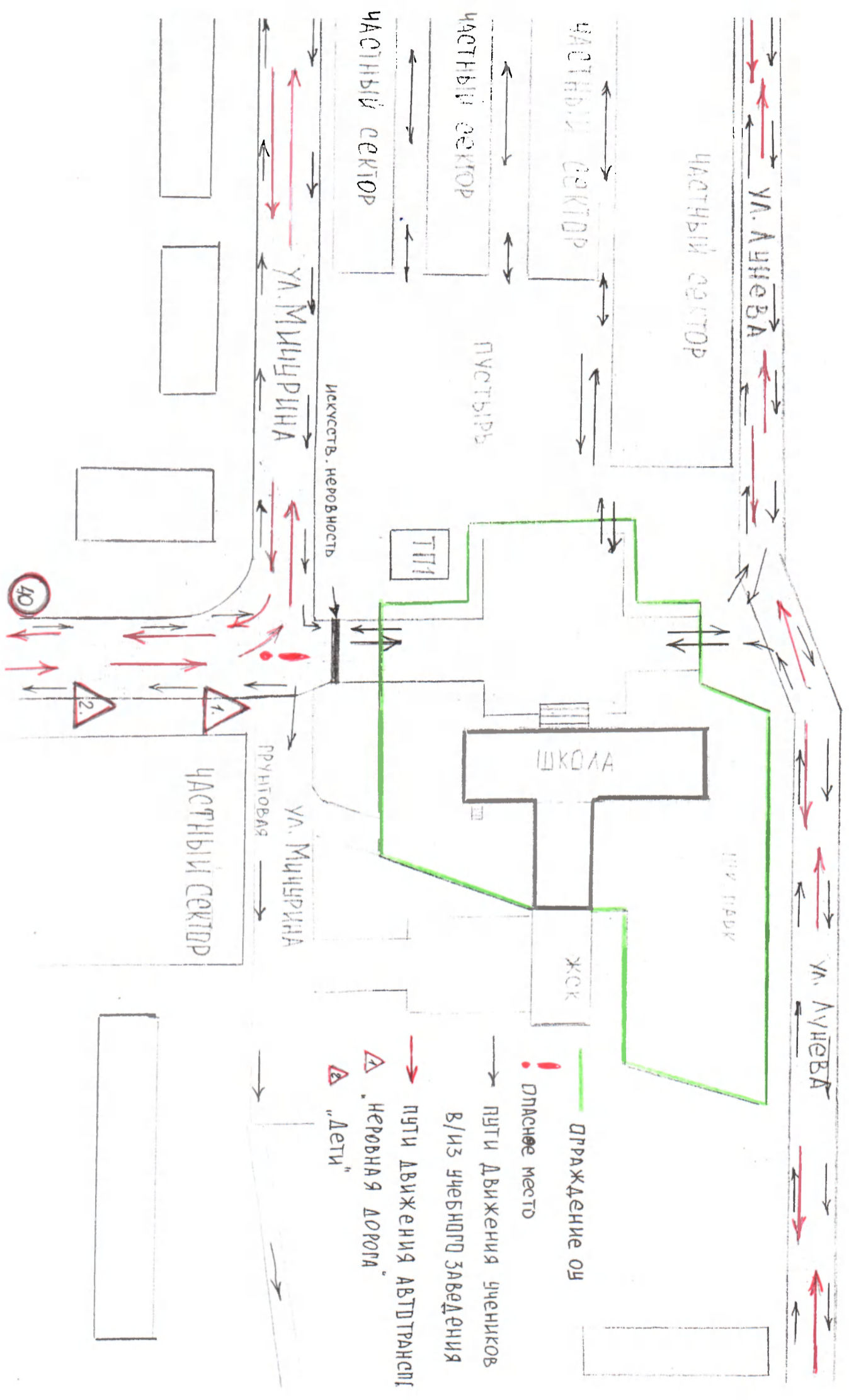


ЧАСТНЫЙ СЕКТОР



- Организация ОД
- пути движения учеников В/ИЗ учебног-го заведения
- пути движения автотранспорта
- ▲ "неровная дорога" "Дети"
- ▲ "Дети"

ЧАСТНЫЙ СЕКТОР



ЧАСТНЫЙ СЕКТОР

Приложение №3

